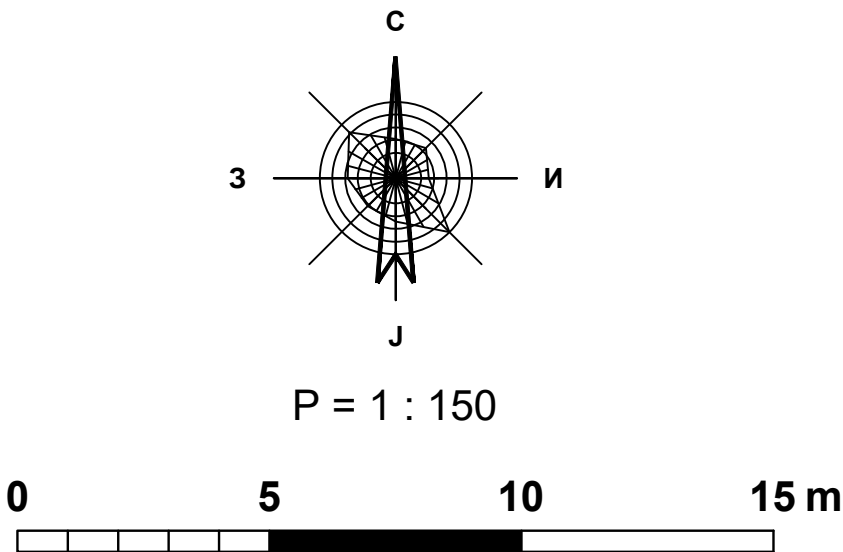
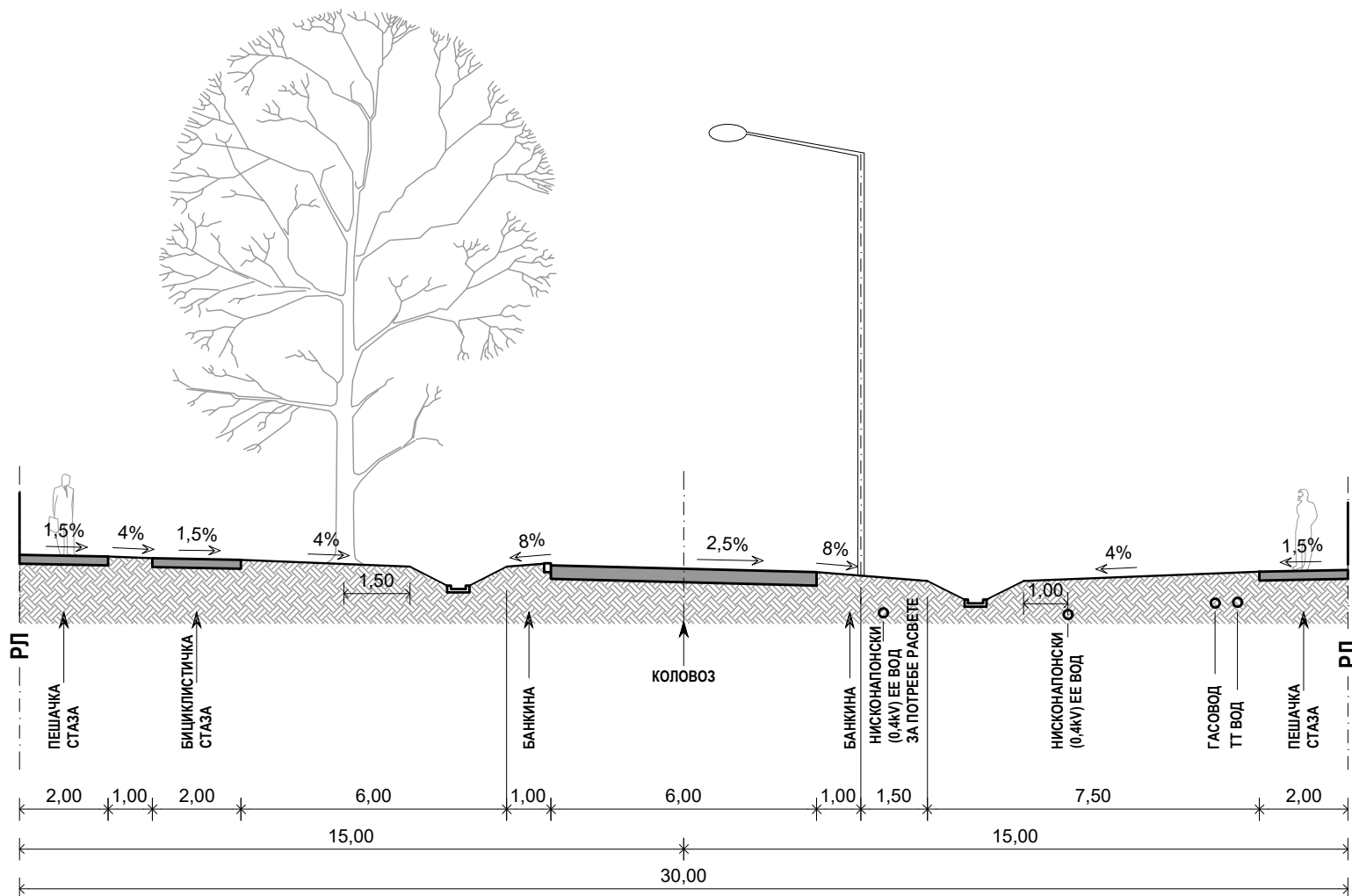


ПЛАН ДЕТАЉНЕ РЕГУЛАЦИЈЕ РАДНЕ ЗОНЕ „ИЗЛАЗ“ У НОВОМ БЕЧЕЈУ

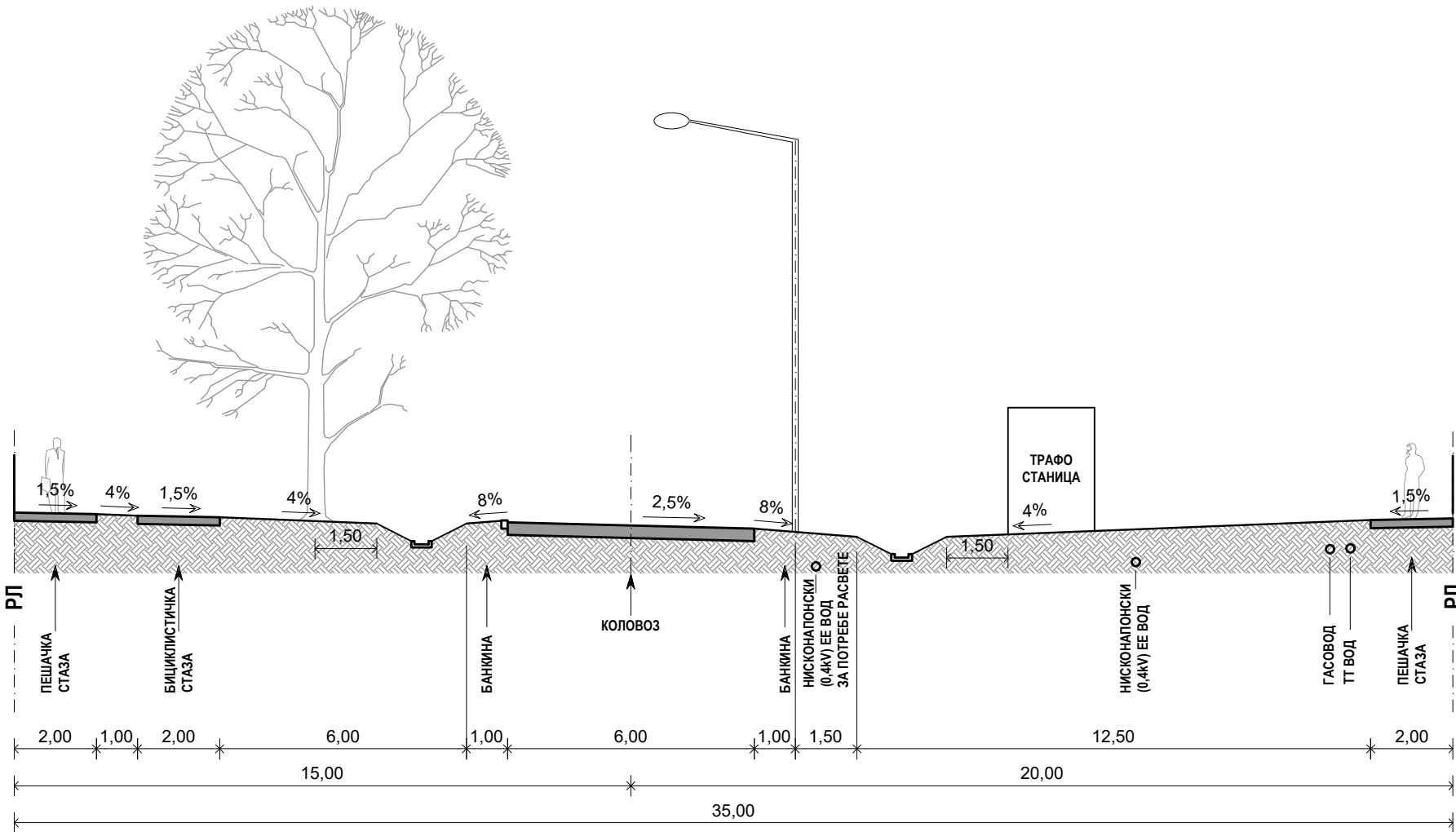


КАРАКТЕРИСТИЧНИ ПОПРЕЧНИ ПРОФИЛИ УЛИЦА

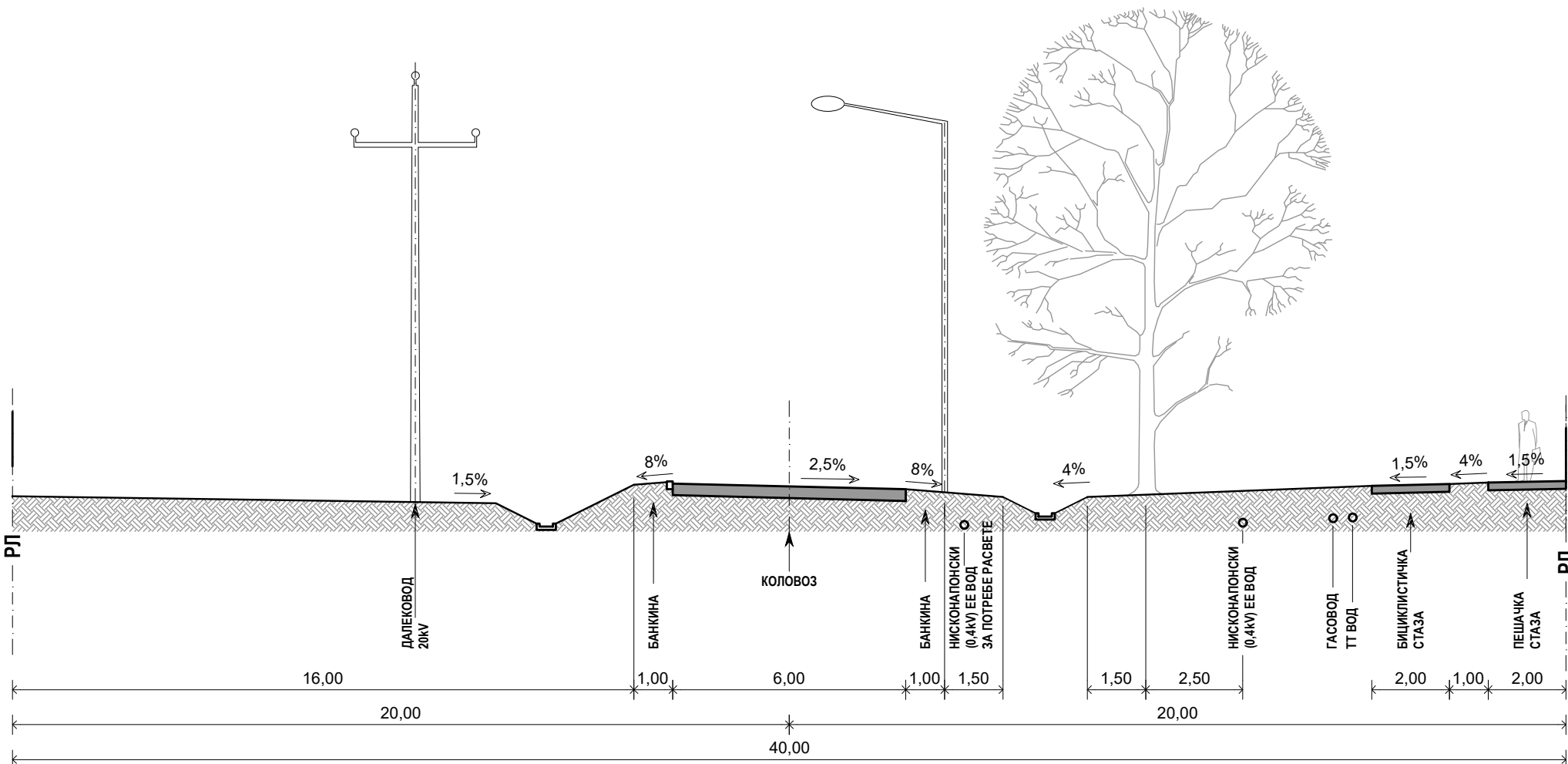
ПРОФИЛ 1—1



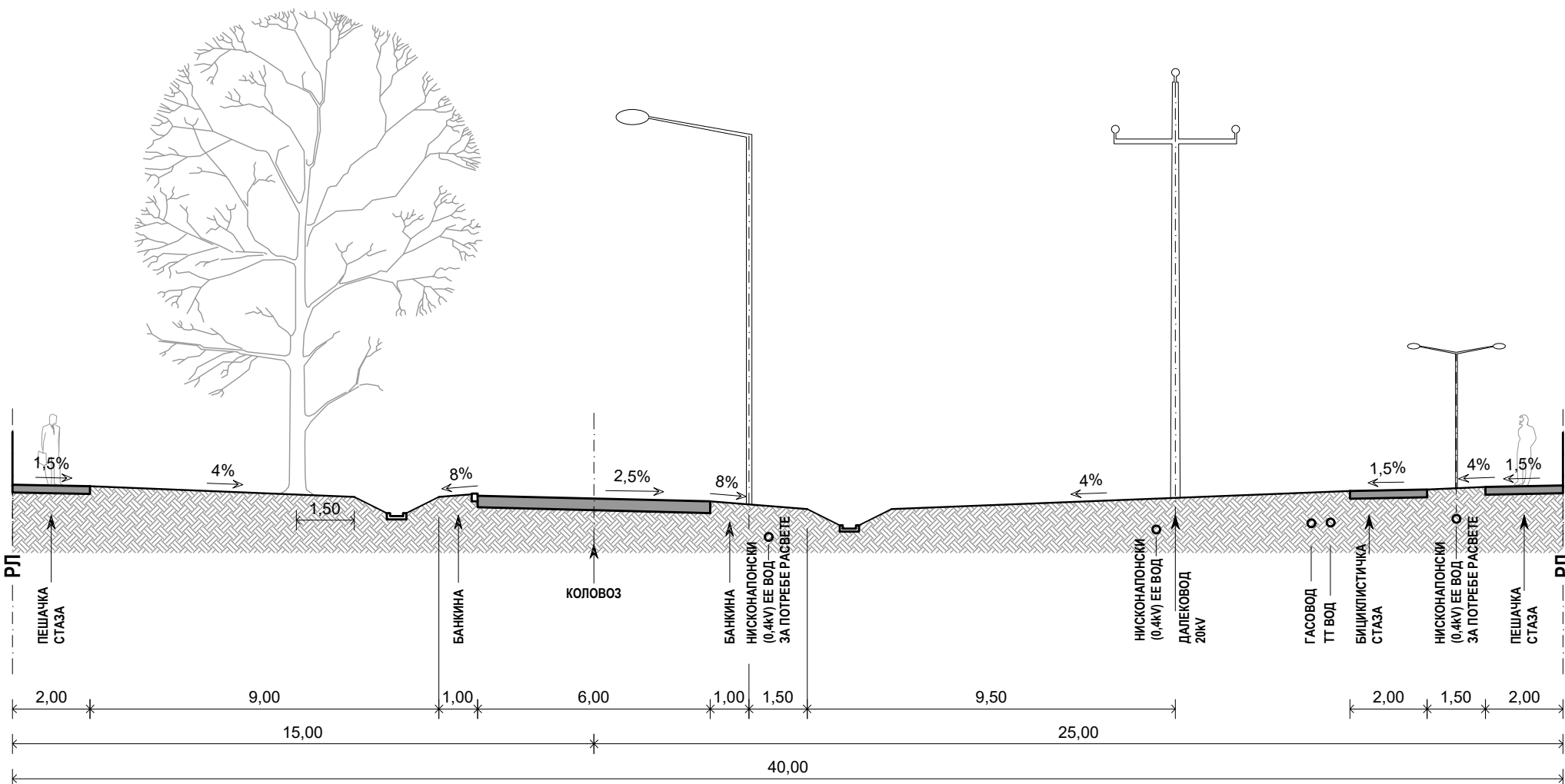
ПРОФИЛ 2—2



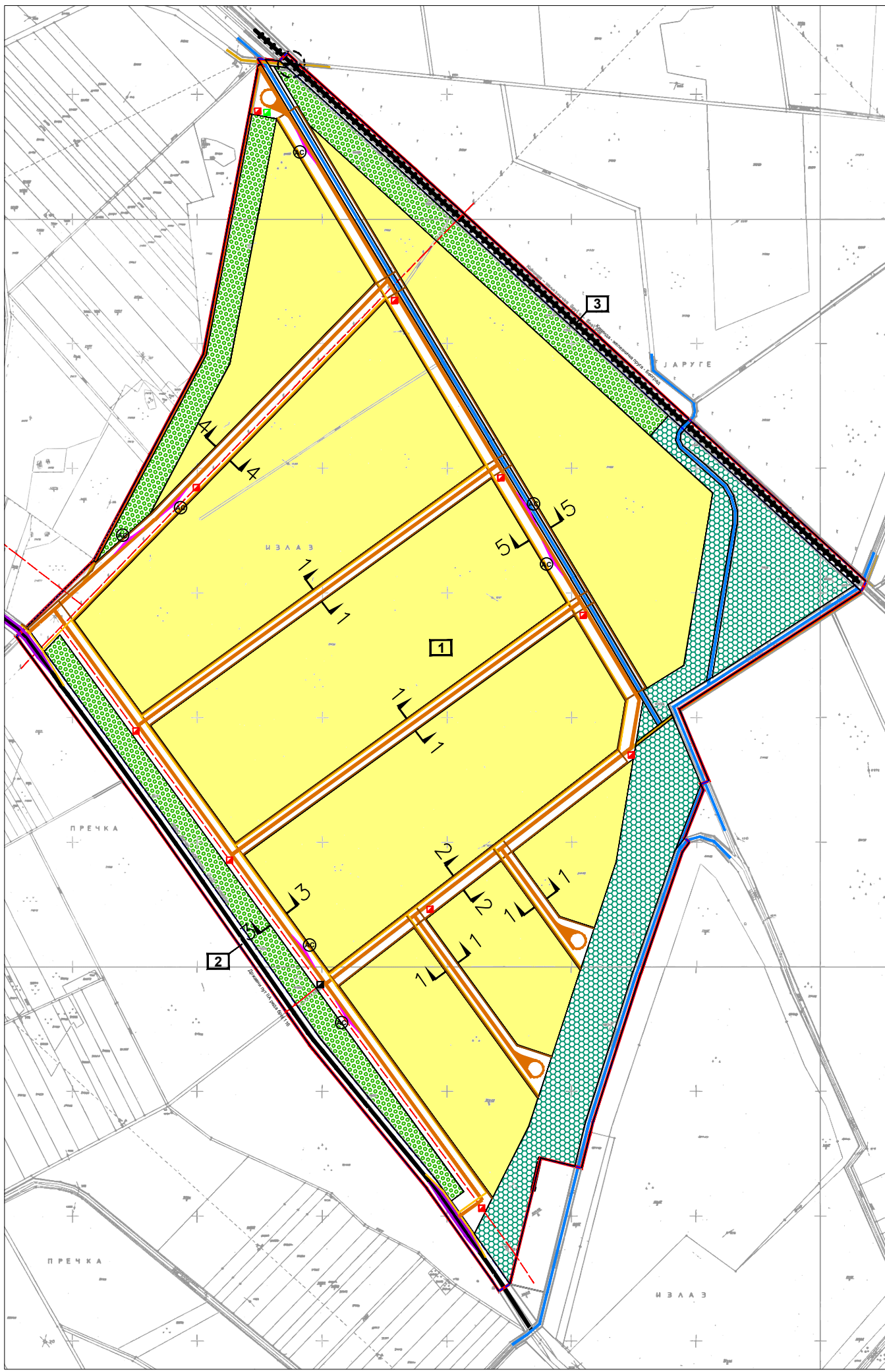
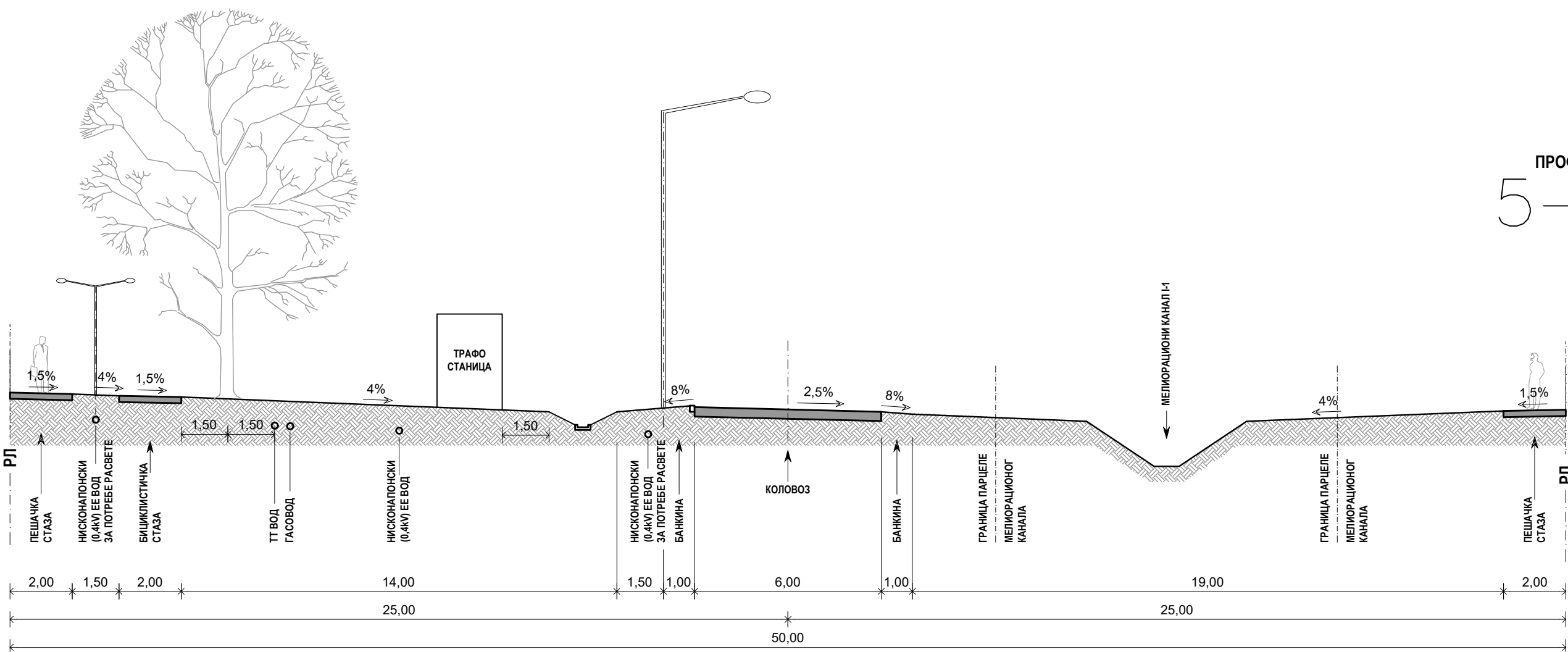
ПРОФИЛ 3—3



ПРОФИЛ 4—4



ПРОФИЛ 5—5



ПРЕГЛЕДНА КАРТА  
Размера = 1 : 10 000

**НАПОМЕНА:**  
Приликом израде техничке документације за изградњу инфраструктуре, положаји траса приказани у графичком прилогу се могу у мањој мери кориговати због, евентуалних, непредвиђених техничких и других захтева и ограничења уочених код детаљнијег сагледавања могућности и потреба изградње, а у складу са условима надлежних институција.

Наручилац и носиоцац израде плана:		ОПШТИНА НОВИ БЕЧЕЈ
Обрађивач:		ЈП УРБАНИЗАМ И ПУТЕВИ НОВИ БЕЧЕЈ
Назив плана:	ПЛАН ДЕТАЉНЕ РЕГУЛАЦИЈЕ РАДНЕ ЗОНЕ „ИЗЛАЗ“ У НОВОМ БЕЧЕЈУ - ИЗМЕНЕ И ДОПУНЕ -	
Назив карте:	КАРАКТЕРИСТИЧНИ ПОПРЕЧНИ ПРОФИЛИ УЛИЦА	
Е - број ПДР 02/25	размера : 1 : 2 500	датум : ЈАНУАР 2025. год.
		бр. листа : 7
		Одговорни урбаниста : Александар Стевановић, дипл. инж. арх. <i>Александар Стевановић</i> 200 0804 05
		